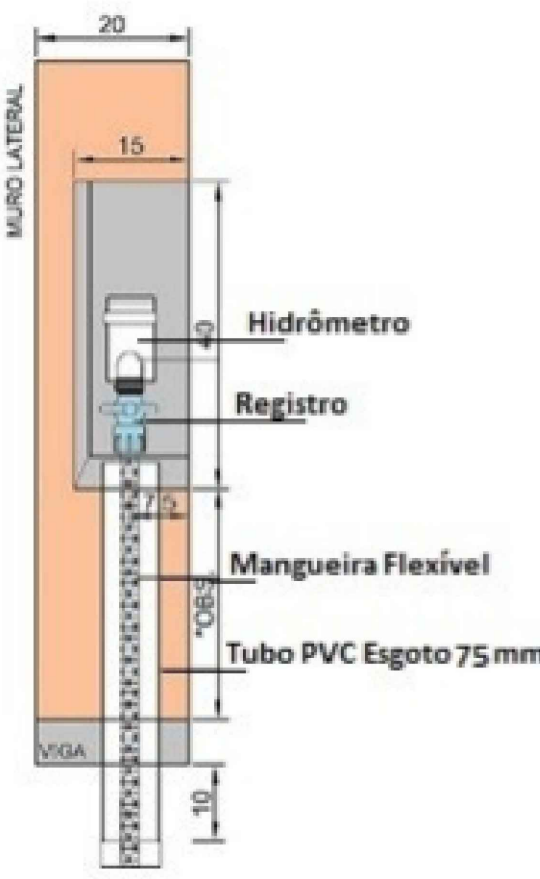
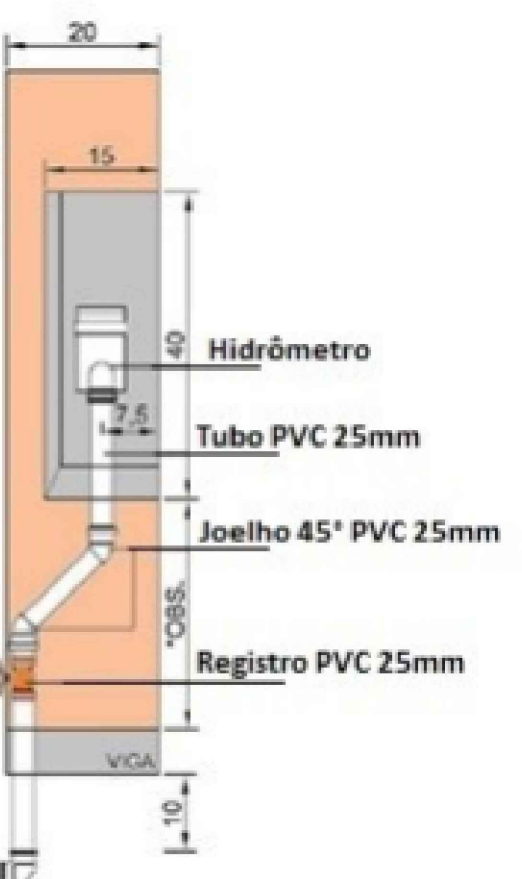


QUADRO DE RESUMO DO LOTEAMENTO			
LOTE	QUADRA	ÁREA (m²)	MATRÍCULA
01	A	175,47	43.119
02	A	164,26	43.120
03	A	137,62	43.121
04	A	134,09	43.122
05	A	149,71	43.123
06	B	140,71	43.124
07	B	141,16	43.125
08	B	141,16	43.126
09	B	141,16	43.127
10	B	145,91	43.128
11	B	160,36	43.129
12	B	175,06	43.130
13	B	225,25	43.131
14	C	132,11	43.132
15	C	132,07	43.133
16	C	132,03	43.134
17	C	253,68	43.135
18	D	141,16	43.136
19	D	141,16	43.137
20	D	141,16	43.138
21	D	141,16	43.139
22	D	141,16	43.140
23	D	141,16	43.141
24	D	141,16	43.142
ÁREA INSTITUCIONAL 01	A	194,33	43.143
ÁREA INSTITUCIONAL 02	D	168,74	43.144

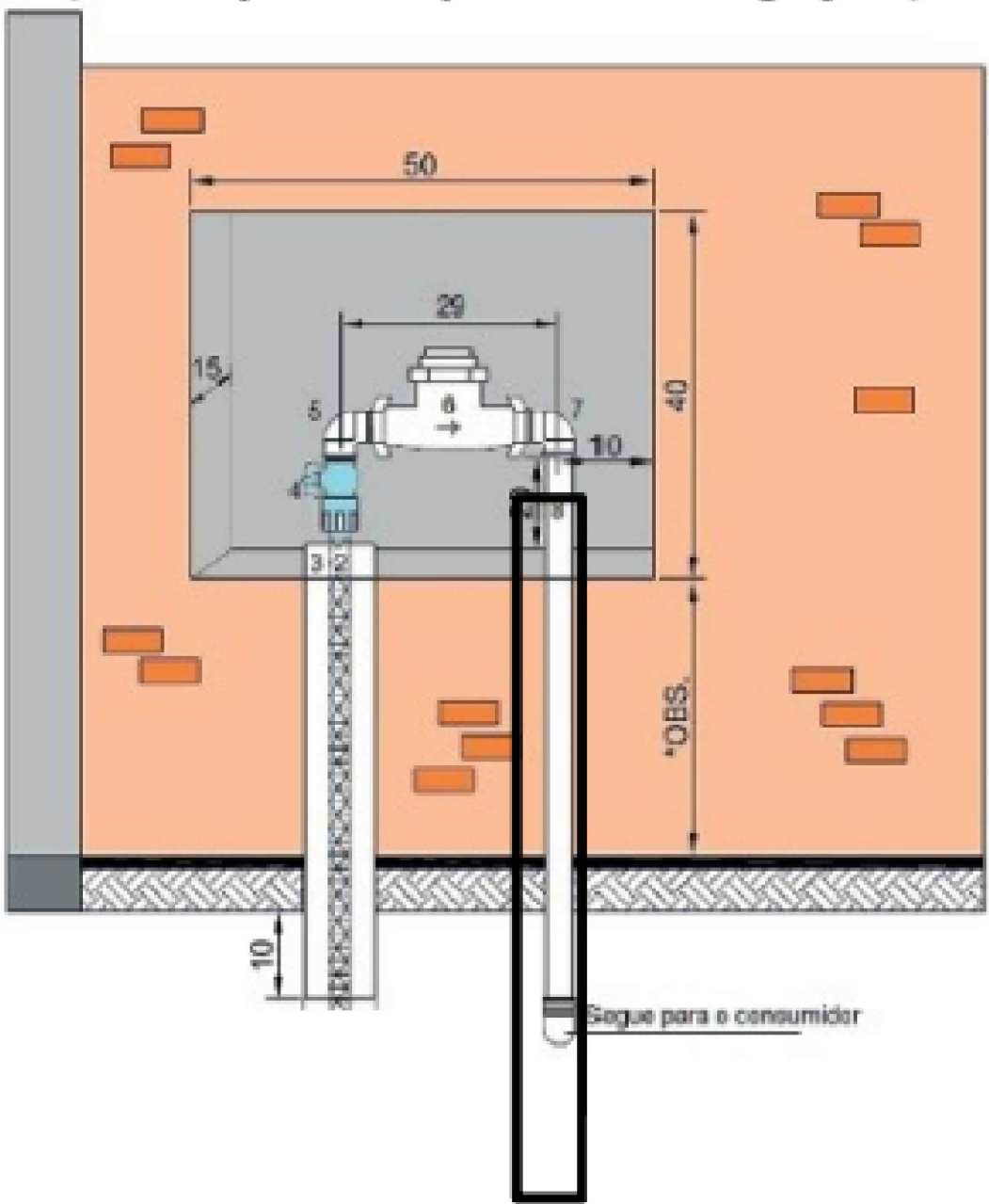
CORTE LATERAL ENTRADA



CORTE LATERAL SAÍDA



VISTA FRONTAL (Caixa padrão para UMA ligação)



- LEGENDA
- 2- Mangueira flexível
  - 3- Tubo PVC 75 mm
  - 4- Registro com adaptador de mangueira
  - 5- Joelho 45° PVC 25mm
  - 6- Hidrômetro
  - 7- Joelho 90° R1 25x 3/4" com reforço metálico
  - 8- Tubo PVC 25 mm

PLANTA BAIXA  
Esc. 1/250

Projeto DRENAGEM PLUVIAL URBANA

Referência  
LOTEAMENTO SOCIAL TERRAS ALTAS  
PADRÃO ENTRADA DE ÁGUA  
DISTRITO DE TAQUARA VERDE

Responsável Técnico  
WILLIAN G. SEIDEL

Área 7,00 ha  
Data MAIO/2025  
Escala INDICADA  
Desenho WILLIAN

Prancha  
ÚNICA